
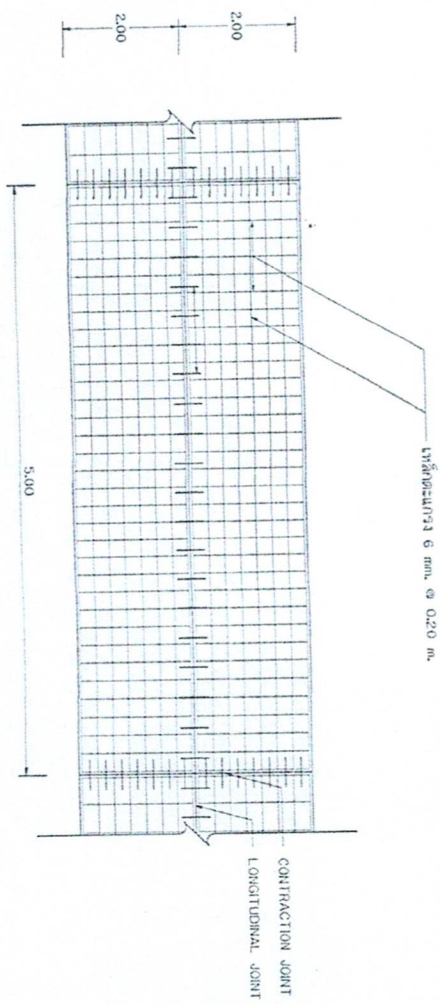


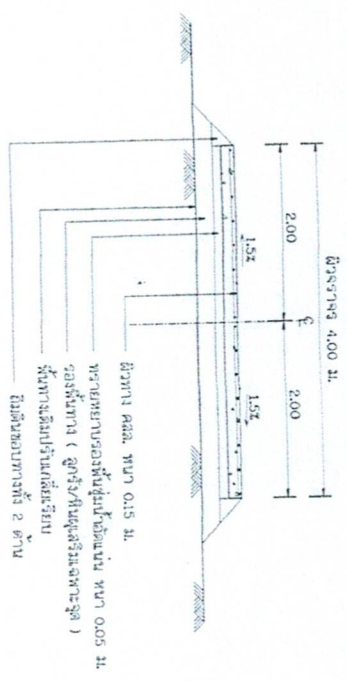
แบบแปลนถนน  
NOT TO SCALE

รายการประกอบแบบ  
- ถนนคอนกรีตเสริมเหล็ก ขนาดกว้าง 4.00 เมตร ความยาว 104.00 เมตร  
\* ปริมาณพื้นที่ถมยกกว่า 420.00 ตารางเมตร


		<b>องค์การบริหารส่วนตำบลหนอง...</b> (Name of the local government)	
โครงการ โครงการก่อสร้างถนน ก.ค. เขตอำเภอสว่างแดนดิน หมู่ที่ 6 บ้านไร่ เขตเทศบาล หมู่ที่ 6 อำเภอเมือง & เทศบาลเมืองอุบลราชธานี จังหวัดอุบลราชธานี หมายเลข HN/100-12-008 วันที่ 07-09-2566	001 002	ผู้ควบคุม (Signature) (Name) (Title)	ควบคุม (Signature) (Name) (Title)



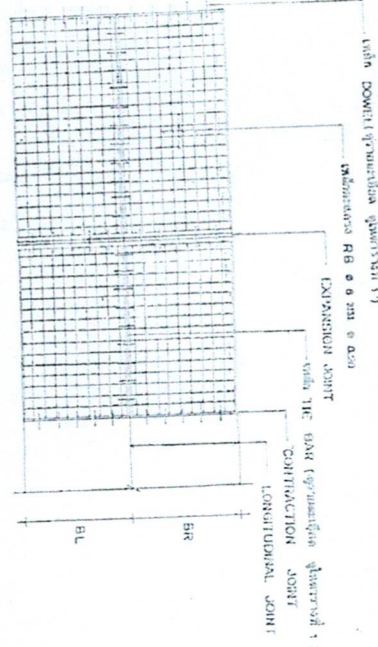
แบบแปลนของงานวางเหล็กเสริมคอนกรีต  
NOT TO SCALE



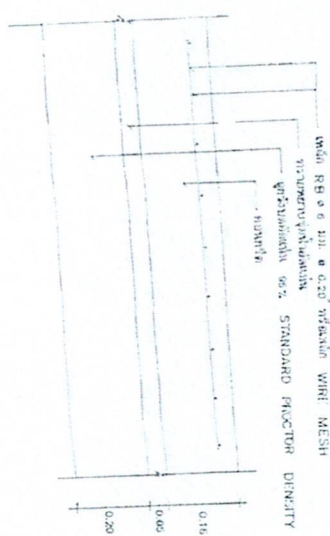
แบบแปลน  
NOT TO SCALE

		<b>องค์การบริหารส่วนตำบลพ่วงธง</b> ตำบลพ่วงธง	
1. วัตถุประสงค์ 2. วัตถุประสงค์ 3. วัตถุประสงค์	1. วัตถุประสงค์ 2. วัตถุประสงค์ 3. วัตถุประสงค์	1. วัตถุประสงค์ 2. วัตถุประสงค์ 3. วัตถุประสงค์	1. วัตถุประสงค์ 2. วัตถุประสงค์ 3. วัตถุประสงค์
1. วัตถุประสงค์ 2. วัตถุประสงค์ 3. วัตถุประสงค์	1. วัตถุประสงค์ 2. วัตถุประสงค์ 3. วัตถุประสงค์	1. วัตถุประสงค์ 2. วัตถุประสงค์ 3. วัตถุประสงค์	1. วัตถุประสงค์ 2. วัตถุประสงค์ 3. วัตถุประสงค์

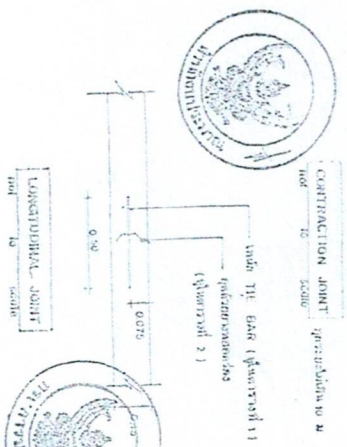
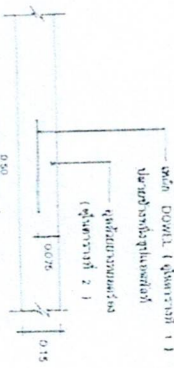
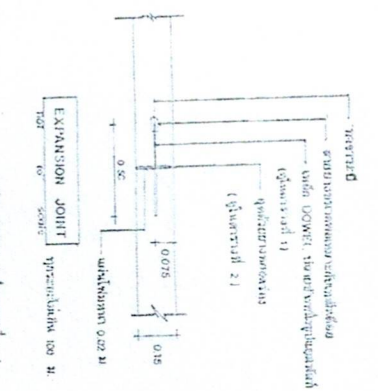
with DOWN FORMATION (Figure 1)



แบบการวางเสริมคอนกรีต



รูปแสดงแบบการวางเสริมคอนกรีต



กรมโยธาธิการและผังเมือง

กรมโยธาธิการและผังเมือง

วันที่

นาย

นาย

นาย

นาย

นาย

นาย



องค์การบริหารส่วนตำบลท้ายเข่ง

นาย

นาย

นาย

ชื่อโครงการ	ชื่อพื้นที่	เลขที่
โครงการปรับปรุงถนน	พื้นที่ตำบลท้ายเข่ง	1/1-01
วันที่	วันที่	วันที่
07-05-2548	07-05-2548	07-05-2548

- 1) ใช้สำหรับวางเสริมคอนกรีต ใช้คอนกรีตชั้นบนหนา 10 ซม. ชั้นรองรองคอนกรีต Joint และ Expansion Joint
- 2) เนื่องจากต้องพิจารณาเป็นชั้นวางเสริมคอนกรีต ใช้สำหรับวางเสริมคอนกรีต/หินปูน เสาเข็มคอนกรีต หรืออุปกรณ์เสริมที่วางเสริม



